

Chapitre 9. L'ORGANISATION DU TERRITOIRE FRANÇAIS

1. Réaliser un croquis de l'organisation du territoire national.

- Sélectionner les informations

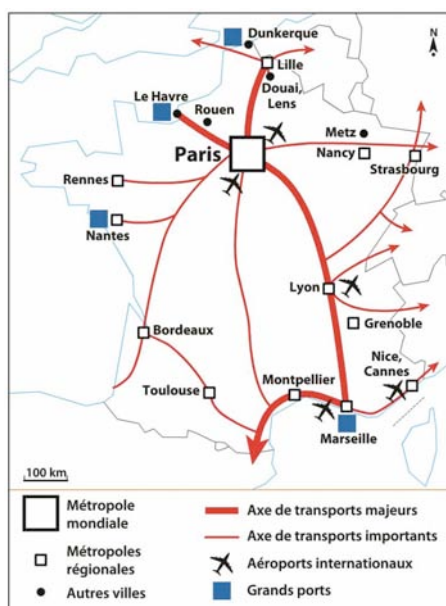
Complétez le tableau en sélectionnant les informations dans les documents ci-dessous, l'étude de cas 1 p. 322 et la Leçon 1 p. 330.

Sélection d'information	Réponses
La métropole mondiale	■ ...
Les 12 grandes métropoles régionales	■ Lyon, Marseille, ...
Les axes de transport majeurs	■ Marseille-Espagne, ...
Les aéroports internationaux	■ Paris 1 (Roissy), ...
Les 4 ports majeurs	■ Nantes (St-Nazaire), ...
Les 4 grands types d'ensembles régionaux	■ ... ■ ... ■ Périphérie dynamique ■ ...

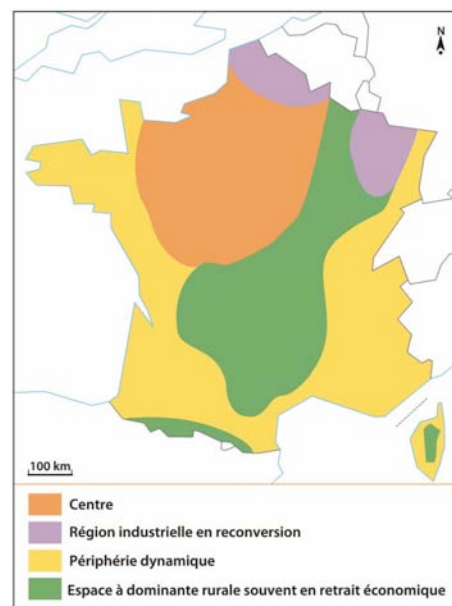
- Choisir les figurés

Complétez le tableau.

Ce qu'il faut représenter	Quels éléments sur la carte ?	Comment les représenter ?
Les grands contrastes du territoire	■ ...	■
	■ ...	■
	■ ...	■
Les métropoles moteurs du dynamisme	■ Métropole mondiale	□
	■ ...	□
Les dynamiques liées aux transports et à l'ouverture internationale	■ Axes de transports : - majeur - important	— —
	■ Aéroports internationaux	✈
	■ Des dynamiques littorales	⇄
	■ Investissements étrangers en France	➔
		—



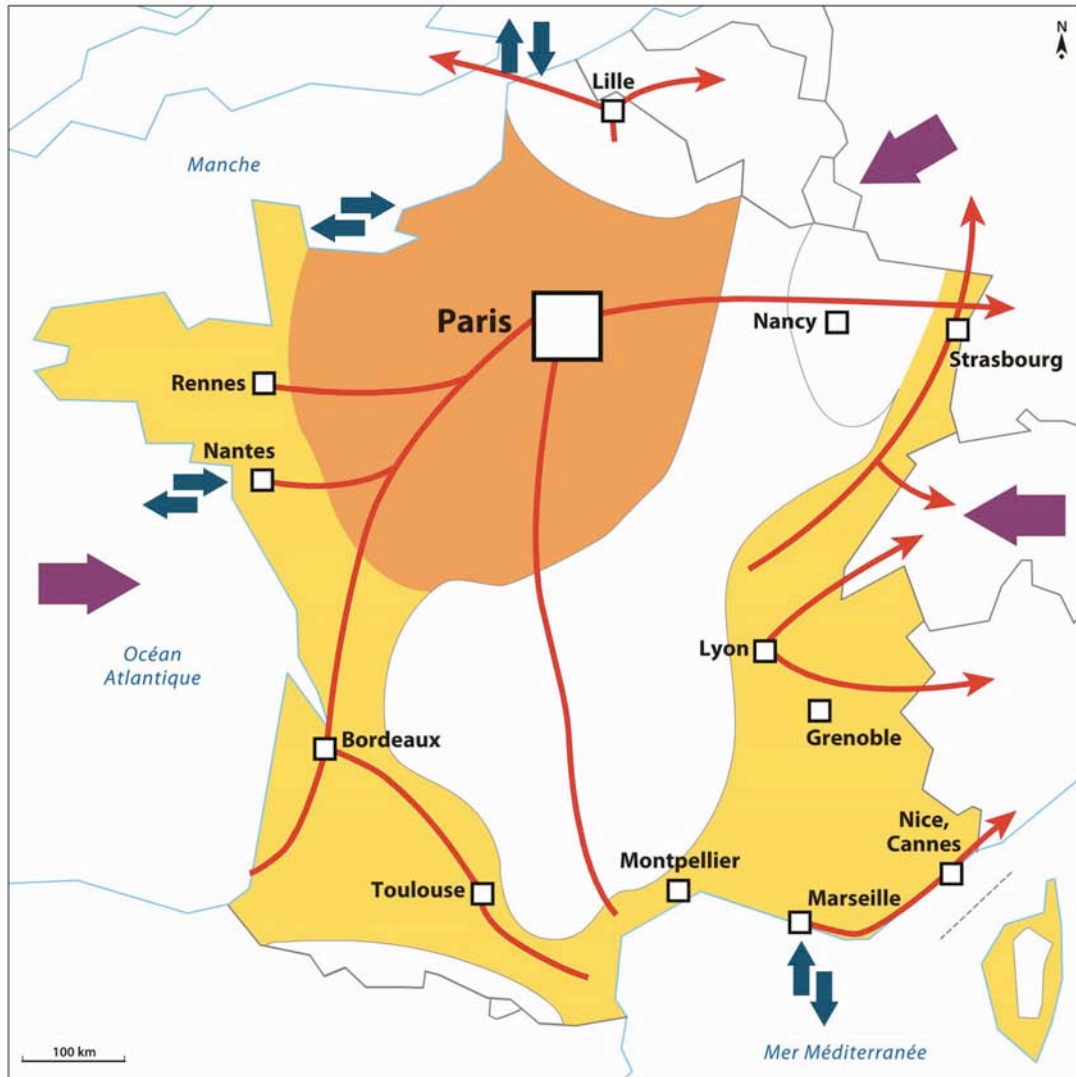
Métropoles et réseaux de transport



Des contrastes territoriaux

Chapitre 9. L'ORGANISATION DU TERRITOIRE FRANÇAIS

- Réaliser le croquis



Titre:

Légende

<p>I.</p> <p>..... Centre</p> <p>.....</p> <p>.....</p> <p>..... Espace à dominante rurale souvent en retrait économique</p>	<p>II. Les métropoles, moteur du dynamisme</p> <p>.....</p> <p>.....</p>	<p>III.</p> <p>..... Axe de transports majeur</p> <p>.....</p> <p>..... Des dynamiques littorales</p> <p>..... Investissements étrangers en France</p>
-----------------------------------------------------------------------------------------------------------------------------------	--------------------------------------------------------------------------	-------------------------------------------------------------------------------------------------------------------------------------------------------------

1. Complétez la légende.
2. - Reportez dans la légende le titre de chacune des parties définies dans l'exercice précédent.
- Reportez les figurés dans la légende.
3. Complétez le croquis.
4. Donnez-lui un titre.
5. Complétez la nomenclature (villes, océans, etc.)